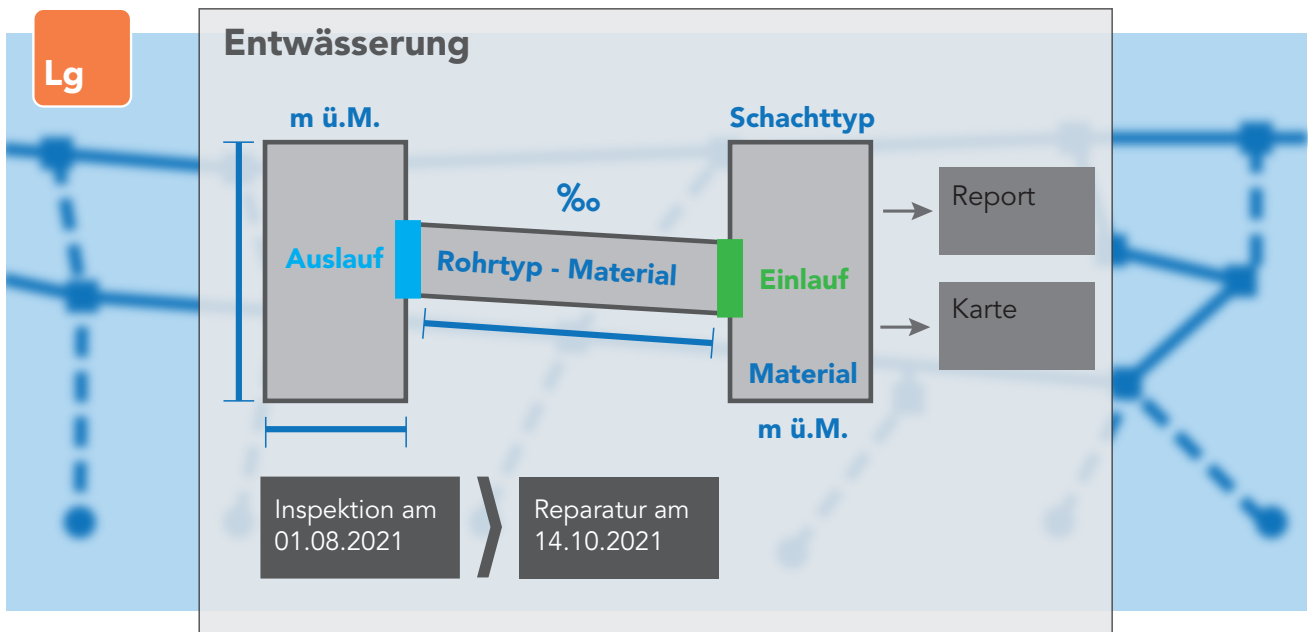


STRASSENENTWÄSSERUNG

An der Oberfläche ist die Entwässerungsinfrastruktur kaum sichtbar, umso wichtiger sind die detaillierte Erfassung und die korrekte Darstellung. Und genau dies ermöglicht die Ansicht Entwässerung!



DIE ANSICHT ENTWÄSSERUNG WURDE SPEZIELL DAZU ENTWICKELT, ENTWÄSSERUNGSINFRASTRUKTUR MÖGLICHST UMFANGREICH UND NORMENGERECHT ABZUBILDEN, OHNE DABEI DEN BLICK FÜR ÜBERGEORDNETE FRAGESTELLUNGEN ZU VERSTELLEN.

Detaillierte Erfassung aller relevanten Schacht- und Haltungsinformationen

Planung von Inspektionen und Dokumentation der Ergebnisse

Planung und Dokumentation von Reparaturen aufgrund von festgestellten Mängeln

Import bestehender Geodaten aus Drittsystemen wie etwa CAD

Vordefinierte Reports zur Ausgabe von Übersichten oder Details

Datenmodell gemäss den relevanten Normen

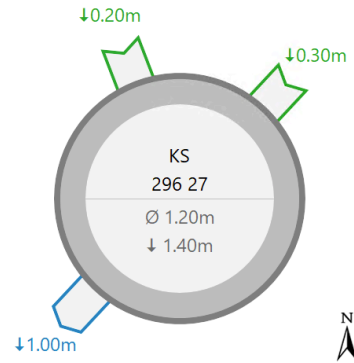
Grosse Flexibilität durch anpassbare Textkataloge

SCHÄCHTE UND HALTUNGEN

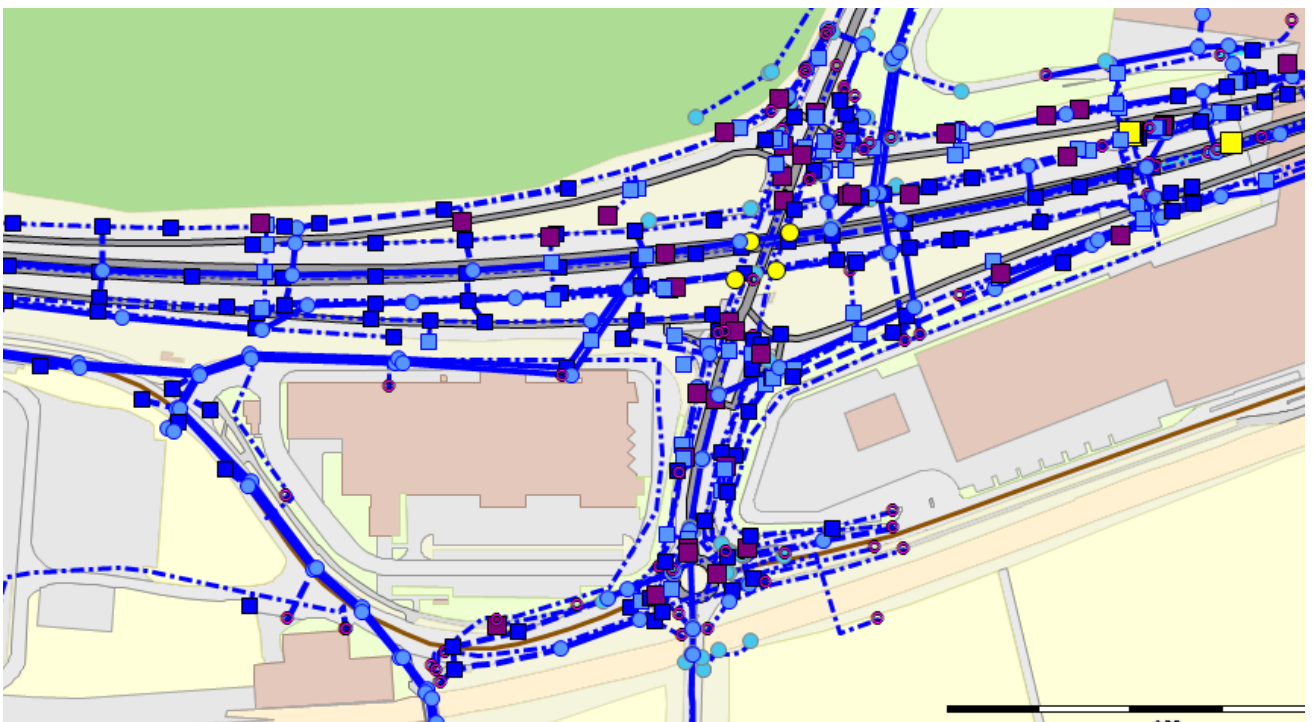
Jeder Schacht und jede Haltung lässt sich in geeigneter Detailschärfe erfassen und dokumentieren. Funktion, Materialien oder Ausmasse, die entsprechenden Felder stehen zur Verfügung

Schematische Darstellung von Schächten mit den jeweiligen Ein- und Ausläufen inkl. der wichtigsten Kennziffern für eine schnelle Übersicht

Die topologische Verknüpfung von Schächten oder Abwasserbauwerken und Haltungen ermöglicht auch Netzwerkanalysen



Schachtschema mit Ein- und Ausläufen



Komplexe Infrastruktur detailliert und zusammenhängend abgebildet

SIND SIE INTERESSIERT? DANN NEHMEN SIE KONTAKT MIT UNS AUF:

FRANCO MARINO, F.MARINO@GEOLOGIX.CH, +41 31 356 80 56

geologix AG
Weltpoststrasse 5
3016 Bern

Tel.+41 31 356 80 56
Fax+41 31 356 80 81
www.geologix.ch

